

# Tilastotietoa

Strateginen tavoitekartta ja asumisen ohjelma 2023



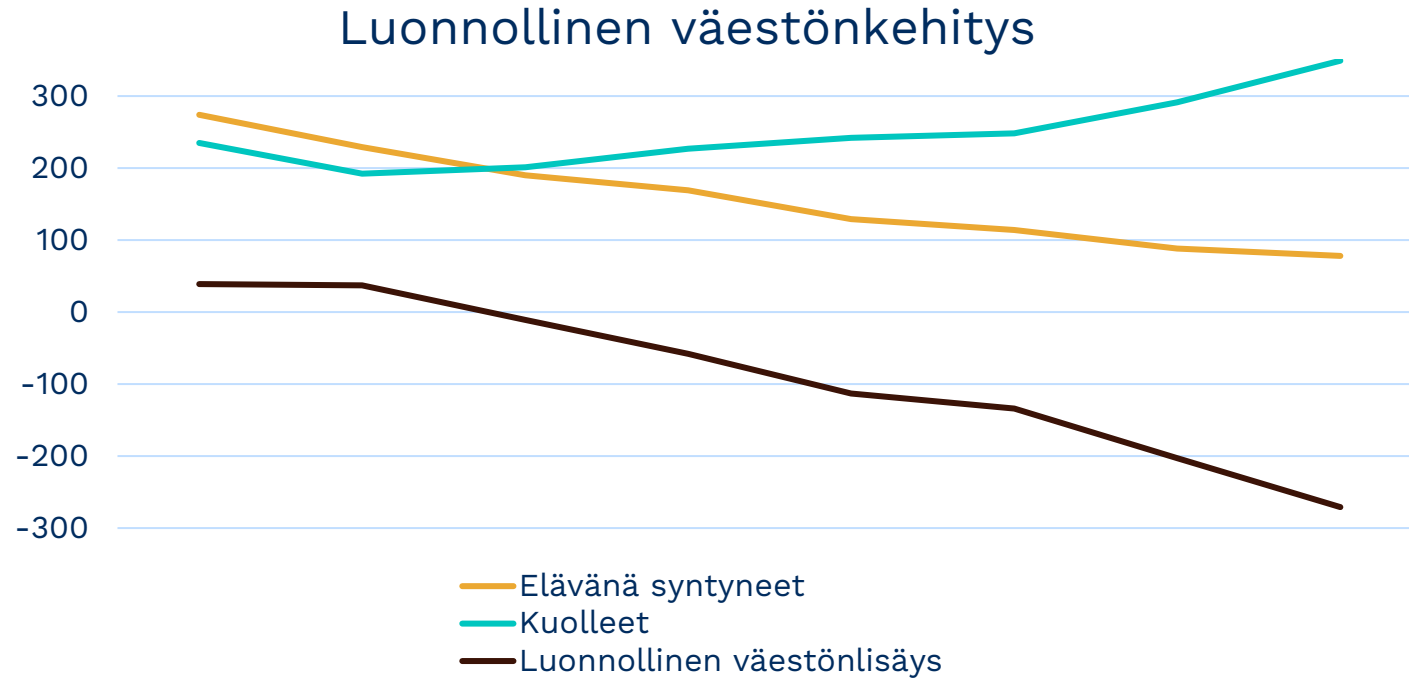
# Sisältö

- Väestörakenne vuonna 2022
- Väestö- ja ikärakenteen ennuste
- Eniten väestöä sisältävien suuraluiden ikärakenne
- Väestö talotyypeittäin
- Asuntokanta
- läkkäät yksinasujat
- Heinolan vuokra-asunnot Oy 2022
- Asuntoväestön pienituloisuus
- Koulutusaste
- Lapset ja nuoret
- Asukkaiden keski-ikä
- Lähteet



# Väestörakenne vuonna 2022

- Syntyi 78 lasta
- Kuoli 349 henkilöä
- Nettomuutto + 77 asukasta

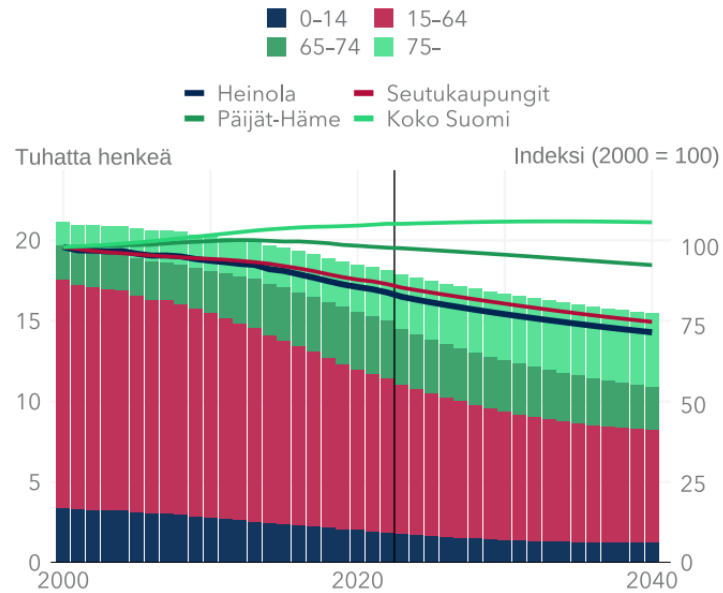


Lähde: Tilastokeskus, 2023: Väestönmuutokset ja väkiluku alueittain.

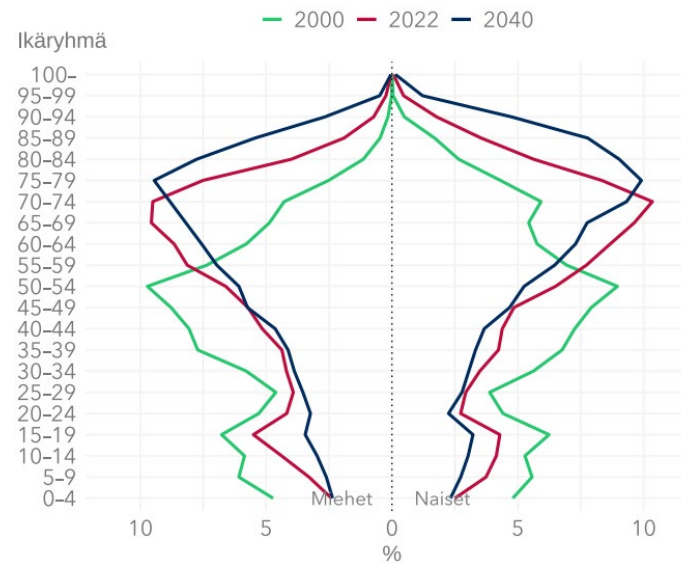
# Väestö- ja ikärakenteen ennuste

- 2030 asukkaita 16 672
- 2040 asukkaita 15 456
- Ikääntyneet lisääntyvät
- Työkäiset ja lapset vähenevät

Väestörakenne- ja ennuste  
2000 - 2040



Ikärakenne  
2000 - 2040



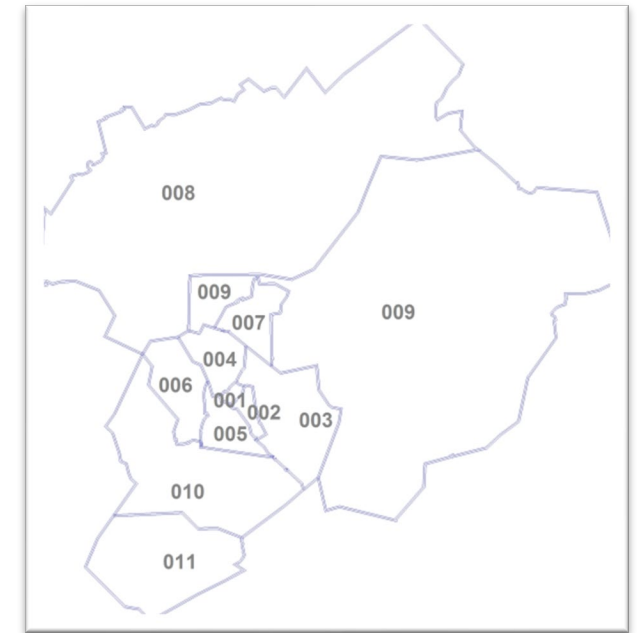
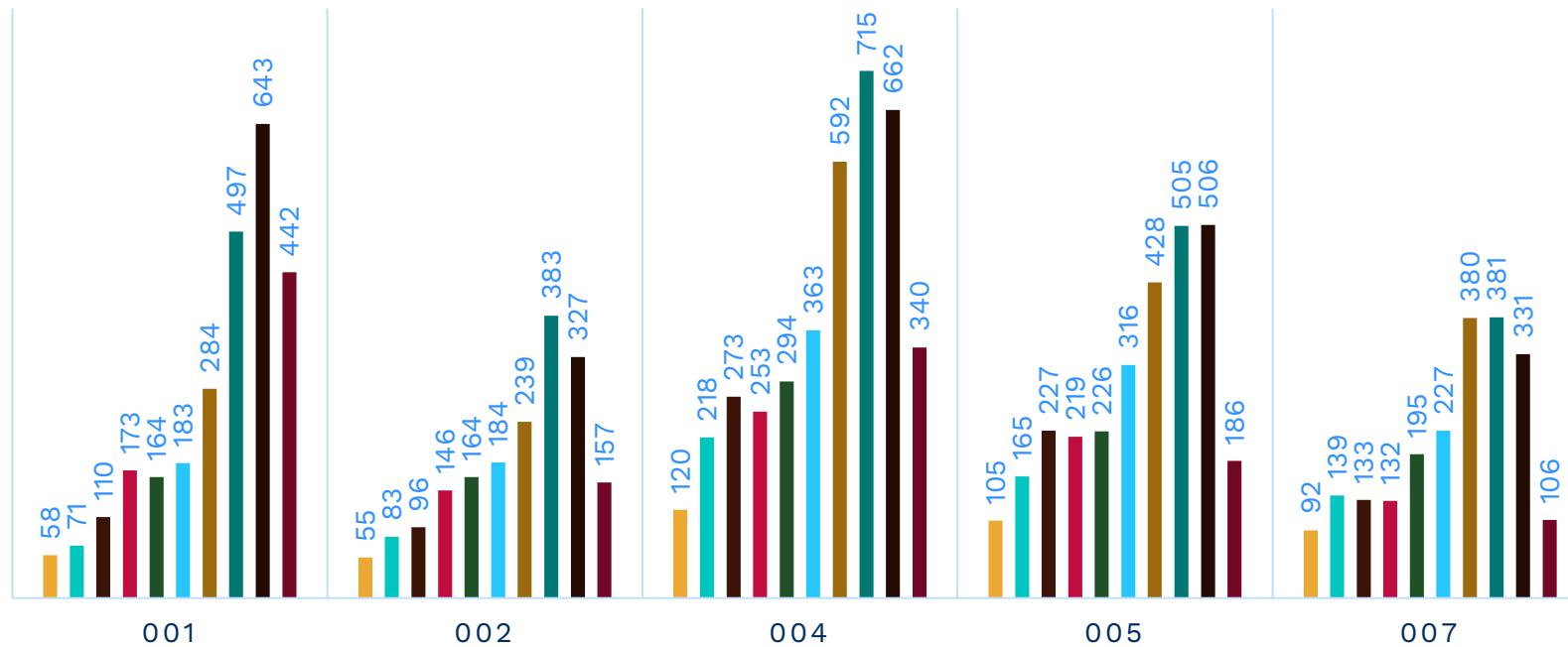
Lähde: Heinolan kuntakortti, Tilastokeskus 31.3.2023



# Eniten väestää sisältävien suuralueiden ikärakenne

- 001 (Keskusta, Plaani)
- 002 (Tommola, Sahanniemi, Asemantausta)
- 004 (Niemelä, Laukkamäki, Pyhätön, Aapelinpelto)  
Veljeskylä, vuohkallio, Kaakonlampi)
- 005 (Tähtiniemi, Sepänniemi, Jyräkö)
- 007 (Kirkonseutu, Rautvuori, Pirttiniemi, Luhtapauni)

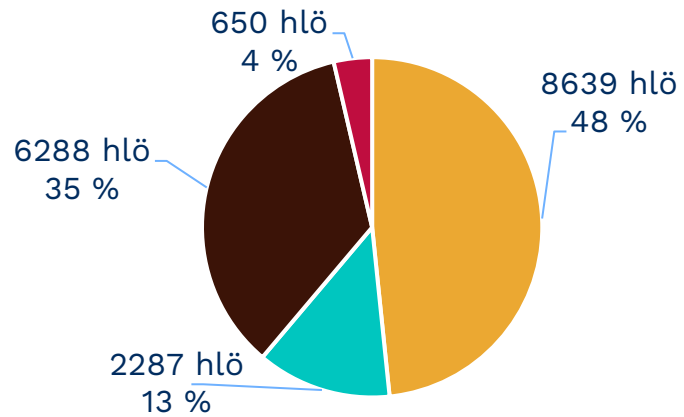
0-6 7-13 14-20 21-30 31-40 41-50 51-60 61-70 71-80 81-



# Väestö talotyypeittäin

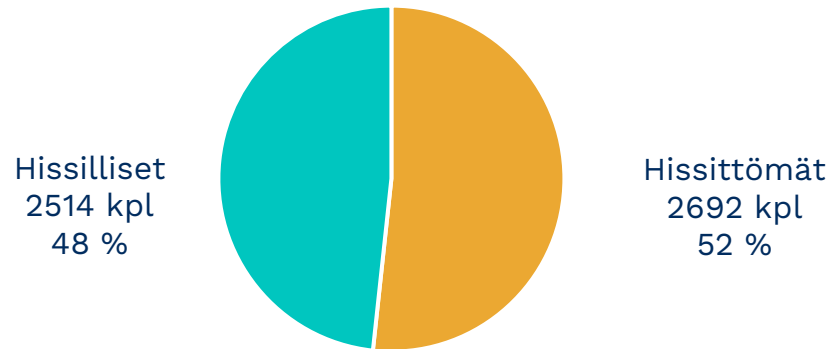
- Asuntokannasta puolet omakotitaloja
- Kerrostaloasunnoista puolet ilman hissiä

Väestö talotyypeittäin 2022



- Omakoti- ja pientalot
- Rivitalot
- Asuinkerrostalot
- Muut kuin asuinrakennukset

Asuinkerrostalot



- Hissittömät
- Hissilliset

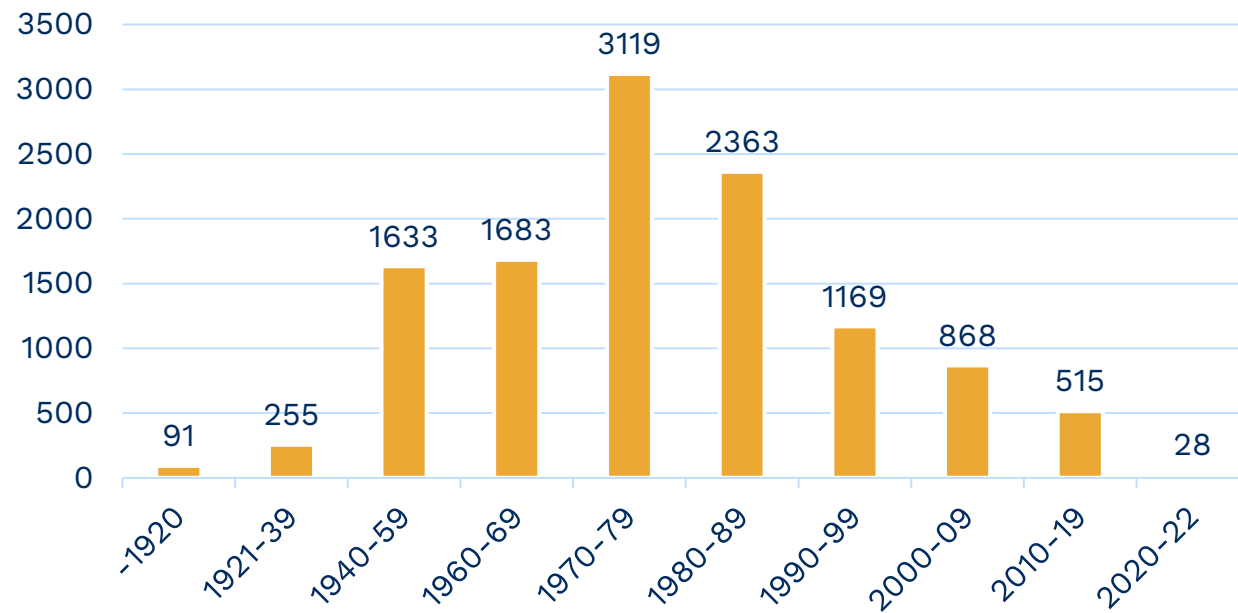


Lähde: Liiteri; Digi- ja väestötietovirasto 2023, Vuoden 2022 tilastossa käytetty vuoden 2018 rakennusluokitusta, hissit Heinolan rakennusvalvonta 2023

# Asuntokanta

- Asuntoja noin 12 000, vapaa-ajan asuntoja 3600
- Heinolassa on 2100 pientaloa, joissa asukkaat ovat yli 65-vuotiaita

Asuntojen rakennusvuodet



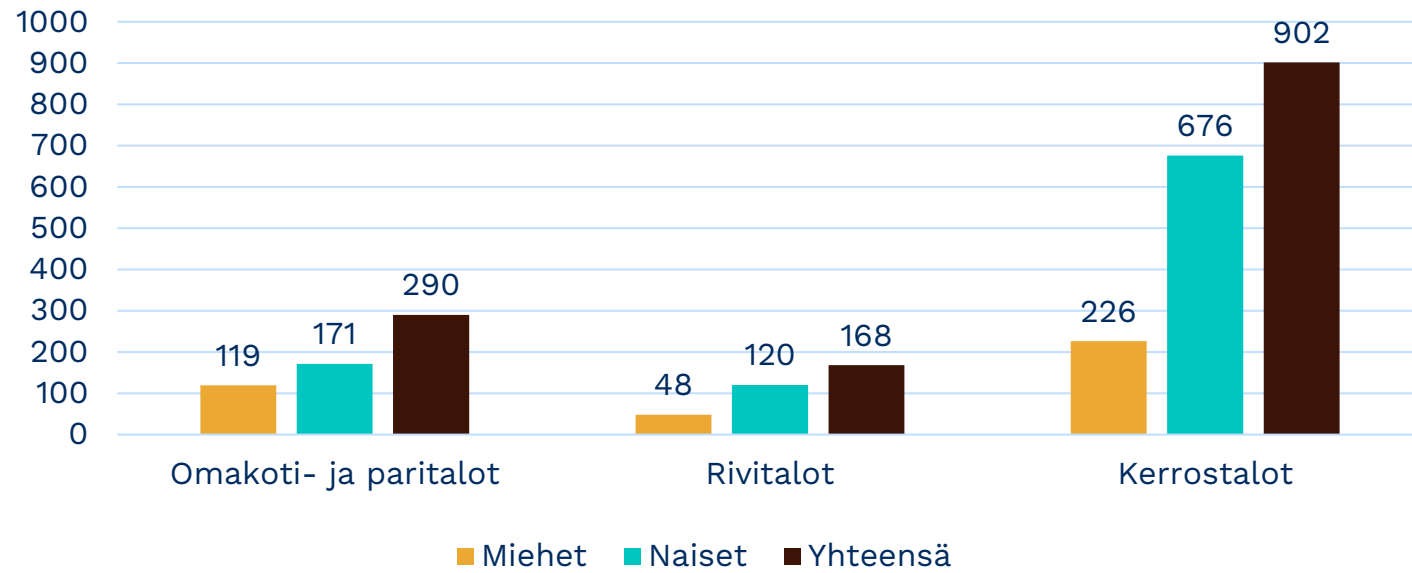
Lähde: Asunnot talotyypin, käytössäolon ja rakennusvuoden mukaan, 2022 sekä Heinolan rakennusvalvonta vuosien 20-23 osalta, 2023.



# lökkäät yksinasujat

- 1360 yli 75-vuotiasta asuu yksin

Yli 75-vuotiaiden yhden henkilön asuntokunnat:



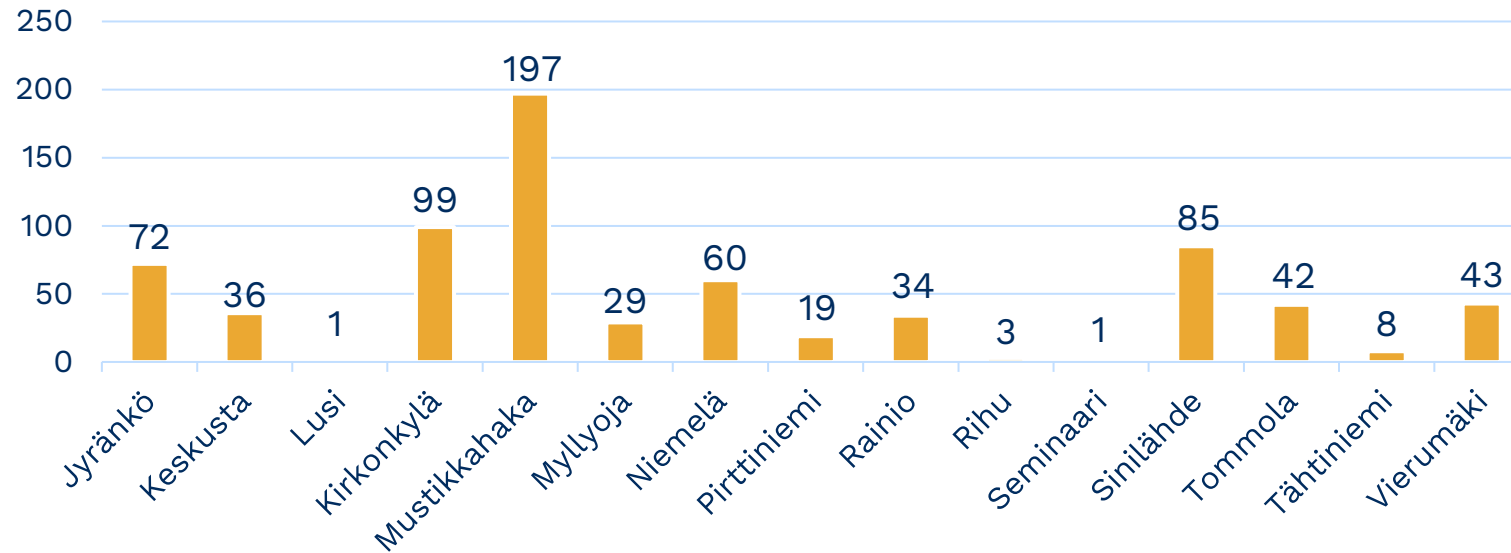
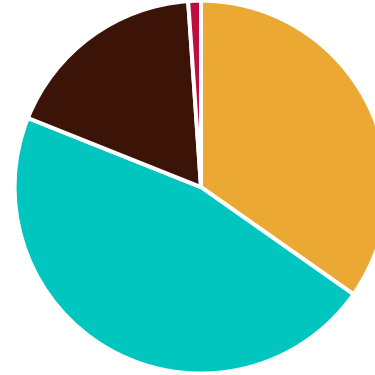
Lähde: Asuntokunnat talotyyppin, sukupuolen ja asuntokunnan vanhimman iän mukaan, 2022



# Heinolan vuokra-asunnot Oy 2022

- 78 asuinrakennusta
- 729 asuntoa
- 1002 asukasta

- 1. Yksiöt
- 2. Kaksiot
- 3. Kolmiot
- 4. Neljä h.



Lähde: Heinolan vuokra-asunnot Oy, 2023



# Asuntoväestön pienituloisuus

- Korkeampi pienituloisuus kuin koko maassa keskimäärin
- Pitkittyneesti pienituloisten lasten osuus korkea

Asuntoväestön pienituloisuus ja pitkittynyt pienituloisuus muuttujina Tiedot, Kunta ja Vuosi

	2013	2014	2015	2016	2017	2018	2019	2020	2021
Asuntoväestön pienituloisuusaste									
KOKO MAA	13,2	13,0	12,7	12,7	12,8	13,1	13,4	12,5	13,2
Heinola	15,5	15,2	14,8	14,4	15,2	15,7	15,3	14,7	15,4

Asuntoväestön pienituloisuus ja pitkittynyt pienituloisuus muuttujina Tiedot, Kunta ja Vuosi

	2013	2014	2015	2016	2017	2018	2019	2020	2021
Pitkittyneesti pienituloisten lasten osuus asuntoväestössä									
KOKO MAA	5,8	5,7	5,5	5,4	5,3	5,3	5,5	5,2	5,4
Heinola	7,6	7,0	7,0	6,2	6,2	6,8	7,0	6,5	8,6

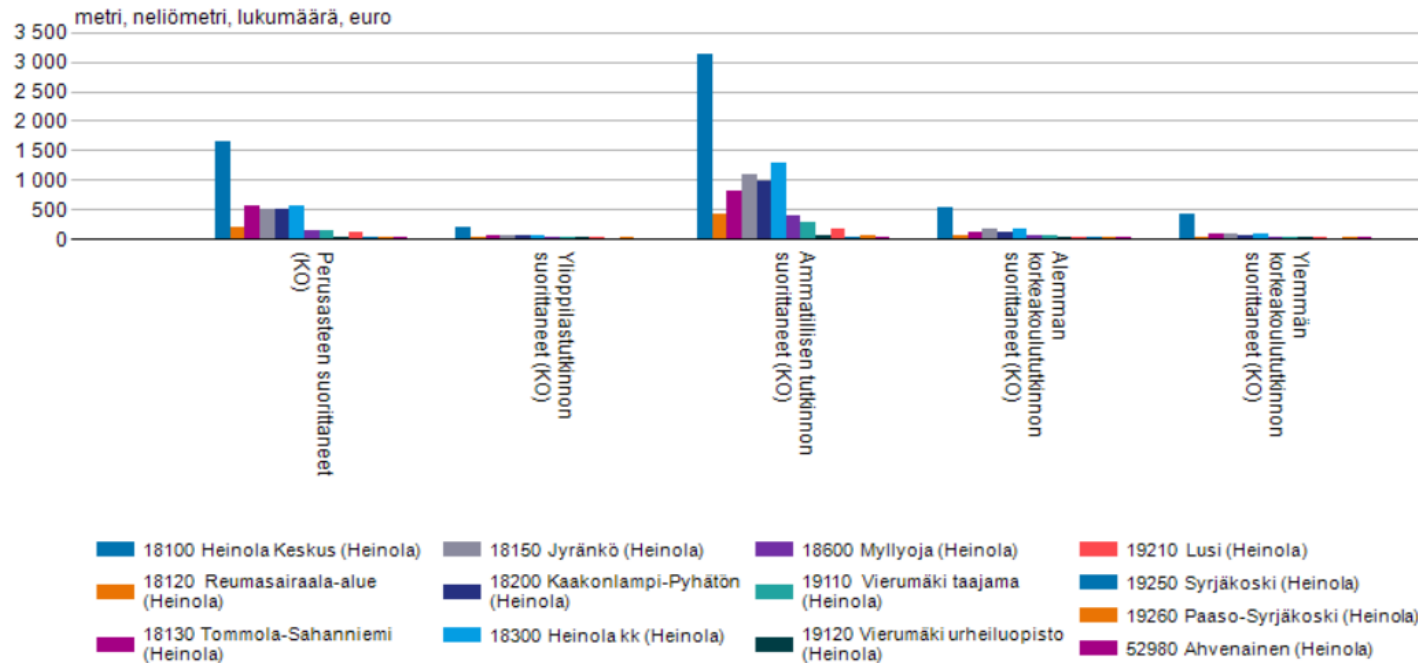


Lähde: Tilastokeskus, Asuntoväestön pienituloisuus ja pitkittynyt pienituloisuus muuttujina

# Koulutusaste

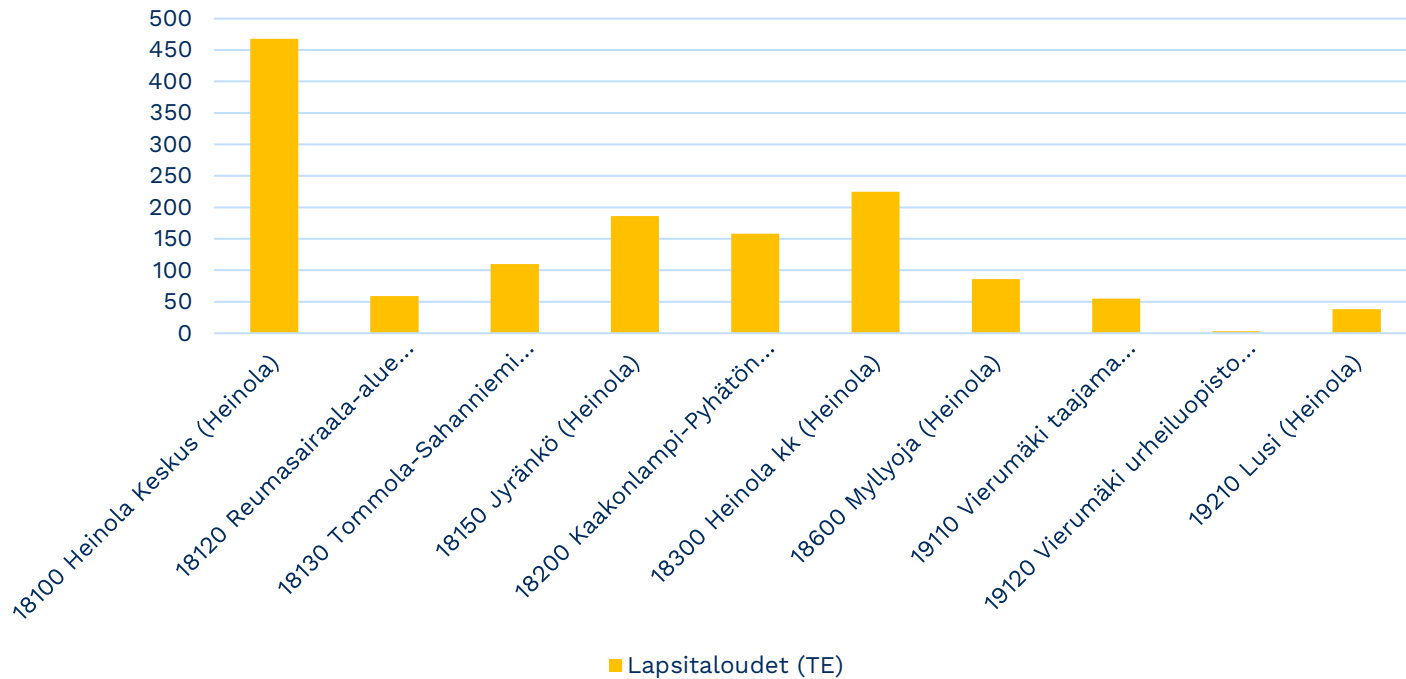
- Myllyojalla eniten ammatillisen tutkinnon suorittaneita 60%
- Tommola-Sahanniemessä eniten perusasteen suorittaneita 35%.
- Urheiluopistolla eniten yliopisto- ja alemman korkeakoulututkinnon suorittaneita

## 9. Kaikki tietoryhmät muuttujina Postinumeroalue ja Tiedot. 2021.



# Lapset ja nuoret

- Heinola keskus, Jyränkö, Kirkonkylä ja Kaakonlampi-Pyhätön suosituimpia asuinalueita lapsille ja nuorille
- Vierumäki, Urheiluopisto ja Myllyoja havaittu kasvua



# Asukkaiden keski-ikä

## 1. Asukasrakenne muuttujina Tiedot, Postinumeroalue ja Vuosi

	2013	2014	2015	2016	2017	2018	2019	2020	2021
Asukkaiden keski-ikä (HE)									
18100 Heinola Keskus (Heinola)	51	52	52	53	53	54	55	55	55
18120 Reumasairaala-alue (Heinola)	45	46	47	48	49	50	52	52	53
18130 Tommola-Sahanniemi (Heinola)	48	49	49	50	50	51	52	52	52
18150 Jyränkö (Heinola)	45	46	46	46	47	48	48	49	49
18200 Kaakonlampi-Pyhätön (Heinola)	46	46	47	47	47	48	48	48	49
18300 Heinola kk (Heinola)	46	47	47	48	48	48	49	49	50
18600 Myllyoja (Heinola)	43	43	44	45	45	45	46	46	46
19110 Vierumäki taajama (Heinola)	41	42	43	43	43	44	45	44	45
19120 Vierumäki urheilupuisto (Heinola)	38	40	41	41	38	39	39	40	40
19210 Lusi (Heinola)	45	46	45	46	46	47	47	48	48
19250 Syrjäkoski (Heinola)	51	53	56	55	55	56	56	58	59
19260 Paaso-Syrjäkoski (Heinola)	53	55	56	55	56	57	58	60	61
52980 Ahvenainen (Heinola)	53	52	51	53	52	54	55	56	56



Lähde: Tilastokeskus, Asukasrakenne muuttujina, Tiedot, Postinumeroalue ja vuosi

# Lähteet

- Tilastokeskus
- Liiteri-tietopalvelu
- Heinolan kuntakortti
- Heinolan kaupungin rakennusvalvonta
- Heinolan kaupungin väestörekisteri - väestötietojärjestelmä (VTJ)



Aineiston on koonnut Krista Vadelmakoski ja Varpu Lietzén. Tiivistelmä Noora Kumpulainen 2023.